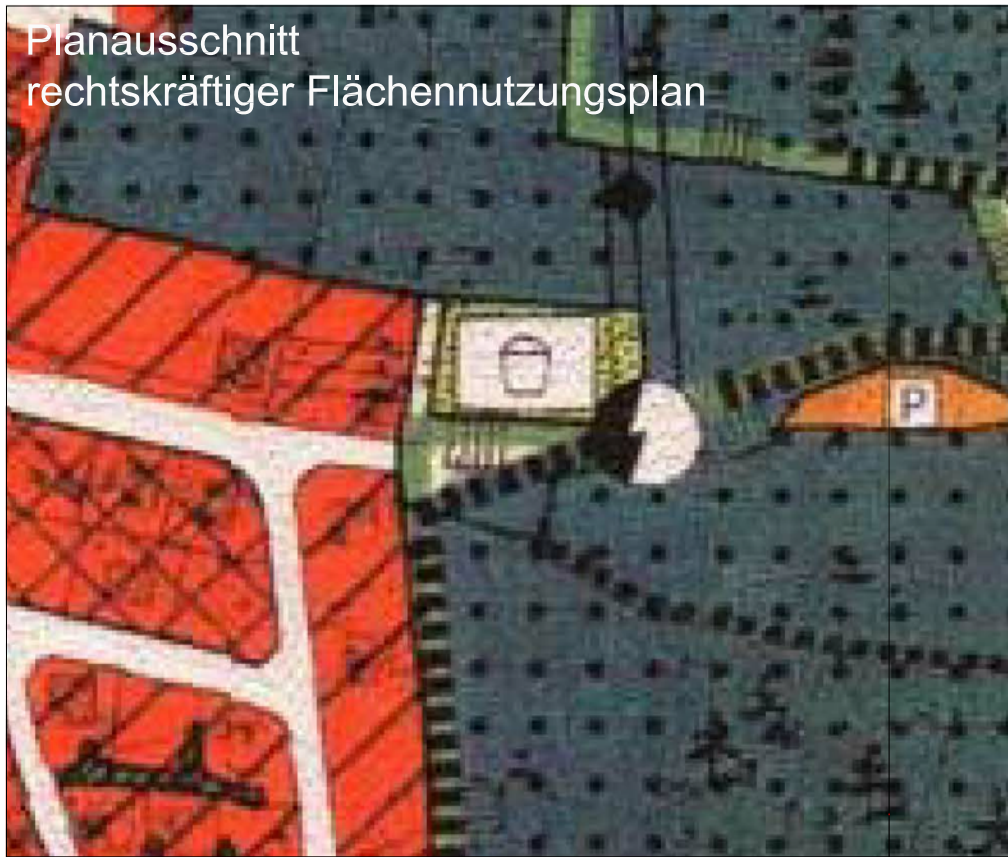
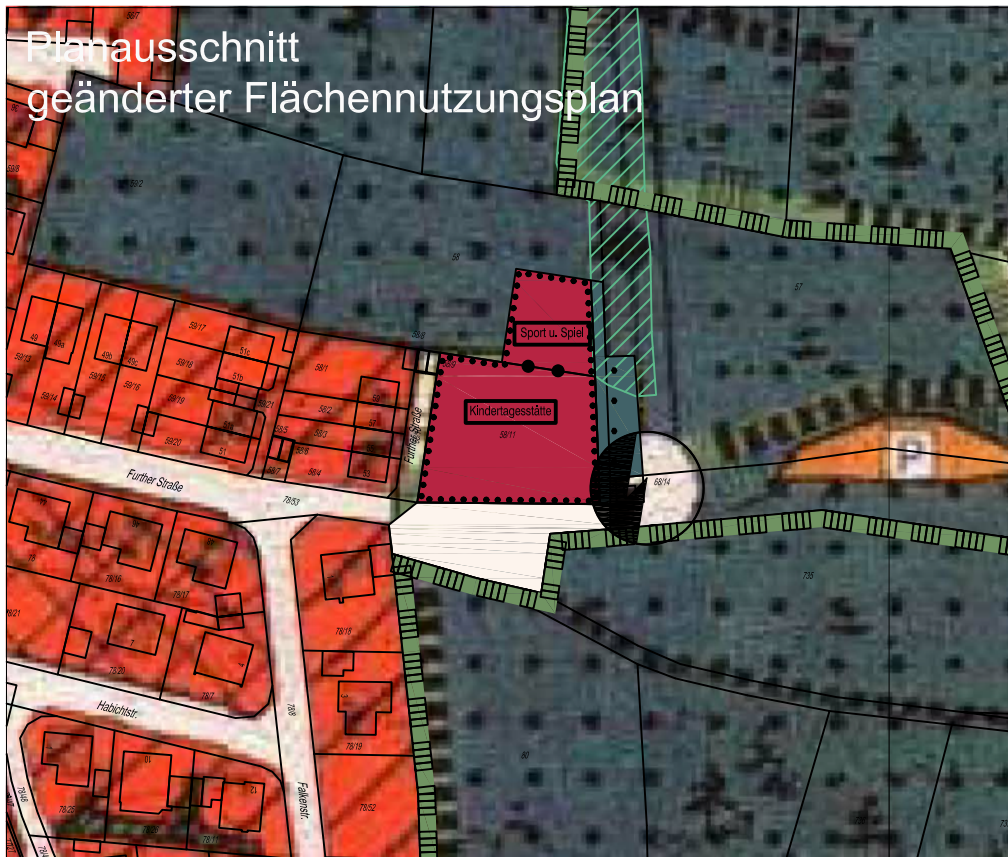


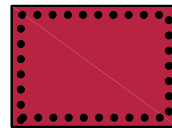
Planausschnitt  
rechtskräftiger Flächennutzungsplan




Planausschnitt  
geänderter Flächennutzungsplan



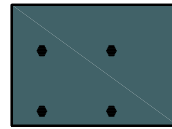
**Legende:**




Flächen für den Gemeinbedarf



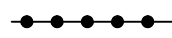
Wohnbauflächen



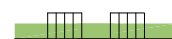
Flächen für Wald



Straßenverkehrsflächen




Nutzungsabgrenzung



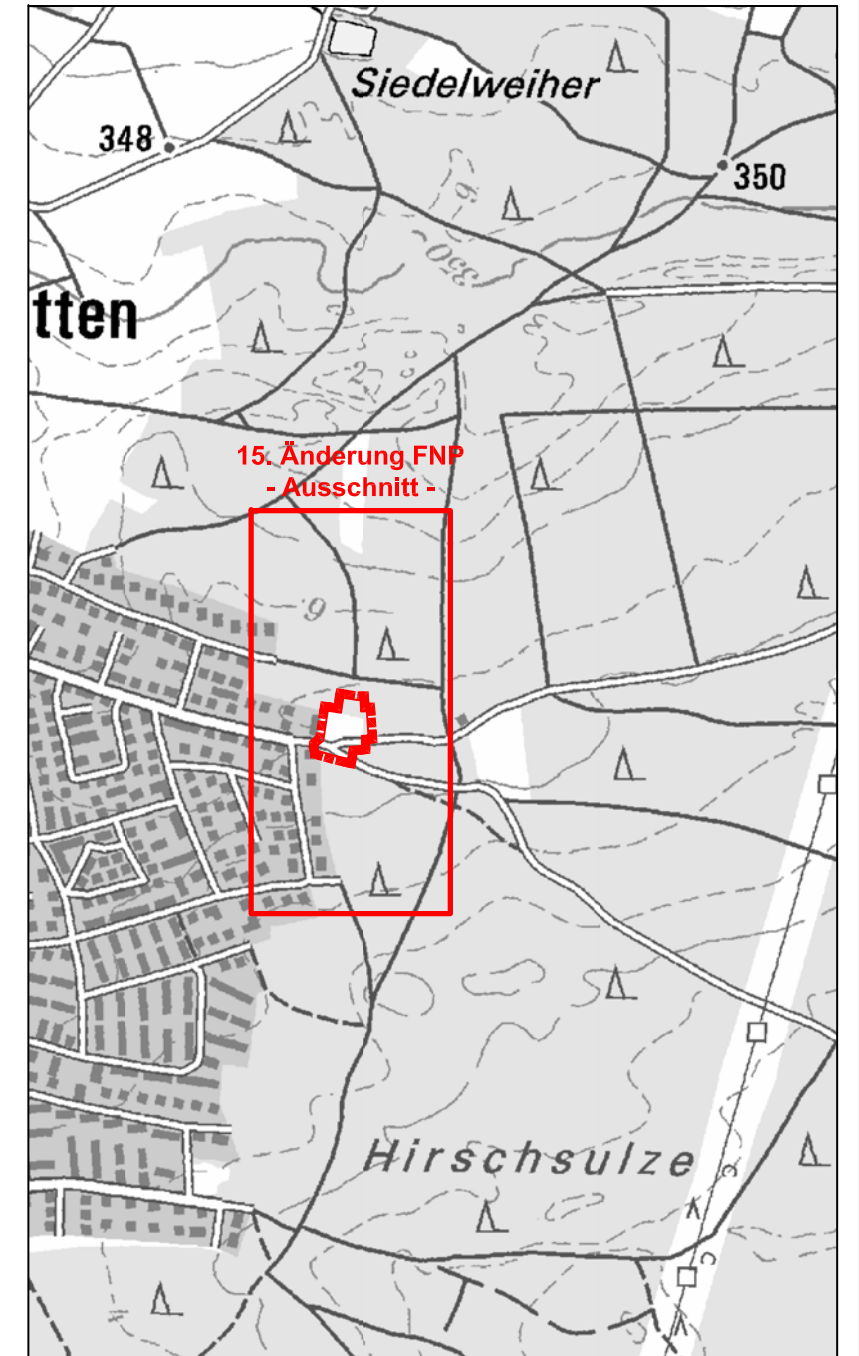
Grenze des Landschaftsschutzgebiets



Elektrizität



Biotop



1:10.000 Kartengrundlage: digitale topographische Karte (DTK 25) [Stand 07/2017]



Kartengrundlagen: Digitalisierung gültiger Flächennutzungsplan [Stand 09/2016],  
digitale Flurkarte [Stand 07/2017]



**Markt Schwanstetten**  
Rathausplatz 1  
90596 Schwanstetten

Planinhalt:

**15. Änderung Flächennutzungsplan - Entwurf**

Maßstab:

**1:2.000**

bearb.: lb

gez.: lb

Alte Schule Burg  
86470 Thannhausen  
Tel. 08281 99940-0  
Fax 08281 99940-40  
info@tb-markert.de

Pillenreuther Str. 34  
90459 Nürnberg  
Tel. 0911 999876-0  
Fax 0911 999876-54  
www.tb-markert.de

Format: DIN A3

Datum: 07.09..2017

Plannr.:

884 - FNP - 2

**TB | MARKERT**  
Stadtplaner · Landschaftsarchitekten