

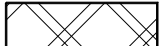
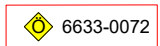

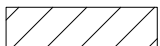


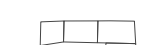



LEGENDE

- Naturschutzrecht**
 -  Landschaftsschutzgebiet
Schutzgebiet nach §26 BNatSchG
 -  Vogelschutzgebiet (SPA)
Schutzgebiet nach §31 BNatSchG
- Waldfunktionskarte**
 -  Lebensraumschutzfunktion
- Biotope**
 -  6633-0072 amtliche Biotopkartierung
 -  6643-0072 Waldbiotopkartierung
- Sonstiges**
 -  Wiesenbrüterkulisse - Kiebitz
 -  Schwerpunktgebiete Avifauna
 -  Gemeindegebiet
 -  Flurstücksgrenzen
 -  Bestandsgebäude



Markt Schwanstetten
Rathausplatz 1
90596 Schwanstetten

Landschaftsplan Markt Schwanstetten Themenkarte 1 Planungsvorgaben

Format DIN A3	Maßstab: 1:25.000	Datum der Planfassung: 29.07.2025	Plan Nr.: 979-1L-1
TB MARKERT Stadtplaner * Landschaftsarchitekt PartG mbB Matthias Fleischhauer, Stadtplaner Adrian Mercedes, Stadtplaner Rainer Brahm, Landschaftsarchitekt		Planfassung: genehmigungsfähige Fassung	
Bearbeitung: Matthias Fleischhauer Rainer Brahm Lena Lindstedt			
Pillenreuther Str. 34 90459 Nürnberg USt-IdNr. DE315889497		Tel. (0911) 999876-0 Fax (0911) 999876-54 info@tb-markert.de https://www.tb-markert.de	