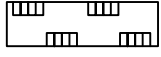

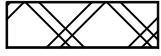


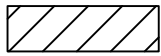


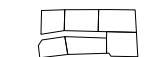



Legende

- Naturschutzrecht**
-  Landschaftsschutzgebiet
Schutzgebiet nach §26 BNatSchG
 -  Vogelschutzgebiet (SPA)
Schutzgebiet nach §31 BNatSchG
- Waldfunktionskarte**
-  Lebensraumschutzfunktion
- Biotope**
-  6633-0072 amtliche Biotopkartierung
 -  6643-0072 Waldbiotopkartierung
- Sonstiges**
-  Wiesenbrüterkulisse - Kiebitz
 -  Schwerpunktgebiete Avifauna
 -  Gemeindegebiet
 -  Flurstücksgrenzen
 -  Bestandsgebäude



Markt Schwanstetten
Rathausplatz 1
90596 Schwanstetten

Landschaftsplan Markt Schwanstetten Themenkarte 1 Planungsvorgaben

Format DIN A3	Maßstab 1:25.000	Datum der Planfassung 29.10.2024	Plan Nr.: 979-1L-1
TB MARKERT Stadtplaner * Landschaftsarchitekt PartG mbB Peter Märkert, Stadtplaner und Landschaftsarchitekt Matthias Fleischhauer, Stadtplaner Adrian Merdes, Stadtplaner		Planfassung: ENTWURF	
Bearbeitung: Matthias Fleischhauer Rainer Brahm Marina Hering Aline Schnee		TB MARKERT Stadtplaner * Landschaftsarchitekten	
Pillenreuther Str. 34 90459 Nürnberg Amtsgericht Nürnberg PR 286 USt-IdNr. DE315889497		Tel. (0911) 999876-0 Fax (0911) 999876-54 info@tb-markert.de https://www.tb-markert.de	