







Legende

-  Linienhafte Luftschadstoffemittenten (überörtliche Verkehrsstraßen)
-  Leitbahnen für regionalen/lokalen Austausch von Kalt-/Frischluft
-  siedlungsnahen Hanglagen mit Kaltluftabflussrichtung
-  Behinderung des Kaltluftabflusses durch Bebauung
-  regionale Klimaschutzfunktion laut Wald funktionsplan
-  bioklimatisch oder lufthygienisch belastete Siedlungsgebiete

Offenhaltung von Flächen mit besonderer ökologischer Orts- und landschaftsgestalterischer Bedeutung

-  siedlungsnahen Waldflächen mit lokalklimatischer Ausgleichsfunktion/Frischluftentstehung

Sonstiges

-  Gemeindegebiet
-  Wasserfläche
-  Flurstücksgrenzen
-  Bestandsgebäude



Markt Schwanstetten
Rathausplatz 1
90596 Schwanstetten

Landschaftsplan Markt Schwanstetten Themenkarte 3 Klima und Luft

Format DIN A3	letzte Änderung: 1:25.000	Datum der Planfassung: 29.10.2024	Plan Nr.: 979-1L-3
TB MARKERT Stadtplaner * Landschaftsarchitekt PartG mbB Peter Märkert, Stadtplaner und Landschaftsarchitekt Matthias Fleischhauer, Stadtplaner Adrian Merdes, Stadtplaner		Planfassung: ENTWURF	
Bearbeitung: Matthias Fleischhauer Rainer Brahm Marina Hering Aline Schnee		TB MARKERT Stadtplaner * Landschaftsarchitekten	
Pillenreuther Str. 34 90459 Nürnberg Amtsgericht Nürnberg PR 286 USt-IdNr. DE315889497		Tel. (0911) 999876-0 Fax (0911) 999876-54 info@tb-markert.de https://www.tb-markert.de	