


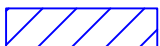












Legende

- Maßnahmen**
-  Erhalt und Optimierung der Gewässer und Auenbereiche
 -  Ortsrandeingrünung
 -  Aufwertung Biotopverbund (Ausgleichsflächen)
 -  Möglichkeiten des Hochwasserrückhalts
 -  Lebensraum Biber
 -  Schwerpunktgebiete Avifauna

- Sonstiges**
-  Ausgleichsflächen (nachrichtl. Übernahme)
 -  Gehölze
 -  Wasserfläche
 -  bewaldete Flächen
 -  Gemeindegebiet
 -  Flurstücksgrenzen
 -  Bestandsgebäude

 **Markt Schwanstetten**
 Rathausplatz 1
 90596 Schwanstetten

Landschaftsplan Markt Schwanstetten
 Themenkarte 5
 Landschaftsökologisches Entwicklungskonzept

Format DIN A3	Masstab: 1:25.000	Datum der Planfassung: 30.01.2024	Plan Nr.: 979-1L-5
TB MARKERT Stadtplaner * Landschaftsarchitekt PartG mbB Peter Markert, Stadtplaner und Landschaftsarchitekt Matthias Fleischhauer, Stadtplaner Adrian Merdes, Stadtplaner		Planfassung: ENTWURF	
Bearbeitung: Matthias Fleischhauer Rainer Brahm Martina Hering Aline Schnee		TB MARKERT Stadtplaner * Landschaftsarchitekten	
Pillenreuther Str. 34 90459 Nürnberg		Tel. (0911) 999876-0 Fax (0911) 999876-54 info@tb-markert.de https://www.tb-markert.de	
Amtsgericht Nürnberg PR 286 US-IdNr. DE315889497			