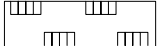





Legende

-  Landschaftsschutzgebiet
-  Erholungswald laut Wald funktionsplan - Intensitätsstufe II
-  Gedenksteinweg
-  örtlicher Wanderweg
-  Radweg
-  Sträucher und Gehölze
-  Aussichtspunkte
-  bewaldete Flächen

- Vorgaben Regionalplan**
-  regionales Trenngrün
-  Bannwald
- Sonstiges**
-  Gemeindegebiet
-  Flurstücksgrenzen
-  Bestandsgebäude



Markt Schwanstetten
Rathausplatz 1
90596 Schwanstetten

Landschaftsplan Markt Schwanstetten Themenkarte 4 'Landschaft und Erholung'

Format DIN A3	Masstab 1:25.000	Datum der Planfassung: 11.01.2024	Plan Nr.: 979-1L-4
TB MARKERT Stadtplaner * Landschaftsarchitekt PartG mbB Peter Markert, Stadtplaner und Landschaftsarchitekt Matthias Fleischhauer, Stadtplaner Adrian Merdes, Stadtplaner		Planfassung: ENTWURF	
Bearbeitung: Matthias Fleischhauer Rainer Brahm Martina Häring Aline Schnee			
Pillenreuther Str. 34 90459 Nürnberg USt-IdNr. DE315889497		Tel. (0911) 999876-0 Fax (0911) 999876-54 info@tb-markert.de https://www.tb-markert.de	