


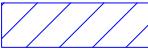









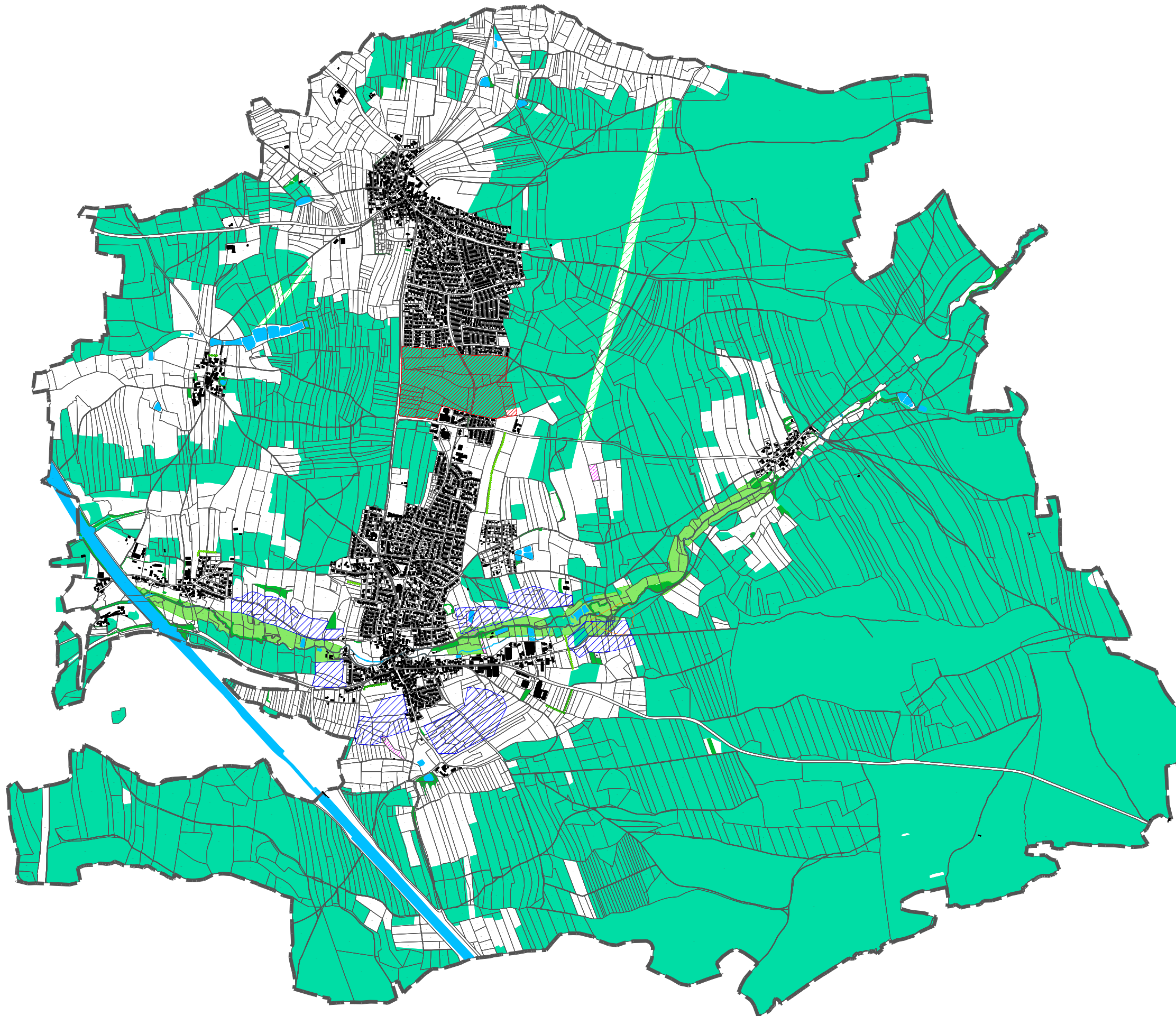
Legende

Maßnahmen

-  Erhalt und Optimierung der Gewässer und Auenbereiche
-  Ortsrandeingrünung
-  Aufwertung Biotopverbund (Ausgleichsflächen)
-  Möglichkeiten des Hochwasserrückhalts
-  Lebensraum Biber
-  Schwerpunkt Erholungsnutzung

Sonstiges

-  Ausgleichsflächen (nachrichtl. Übernahme)
-  Gehölze
-  Wasserfläche
-  bewaldete Flächen
-  Gemeindegebiet



Markt Schwanstetten
Rathausplatz 1
90596 Schwanstetten

Landschaftsplan Markt Schwanstetten Themenkarte 5 Landschaftsökologisches Entwicklungskonzept

Format: DIN A3	Maßstab: 1:25.000	Datum der Planfassung: 07.10.2022	Plan Nr.: 979-1L-5
-------------------	----------------------	--------------------------------------	-----------------------

TB MARKERT Stadtplaner * Landschaftsarchitekt PartG mbB Peter Markert, Stadtplaner und Landschaftsarchitekt Matthias Fleischhauer, Stadtplaner Adrian Merdes, Stadtplaner	Planfassung: Vorentwurf
--	-----------------------------------

Bearbeitung: Matthias Fleischhauer Rainer Brähm Marina Kläring Aline Schnee	Tel. (0911) 999876-0 Fax (0911) 999876-54	 Stadtplaner · Landschaftsarchitekten
Pillereuther Str. 34 90459 Nürnberg	info@tb-markert.de https://www.tb-markert.de	