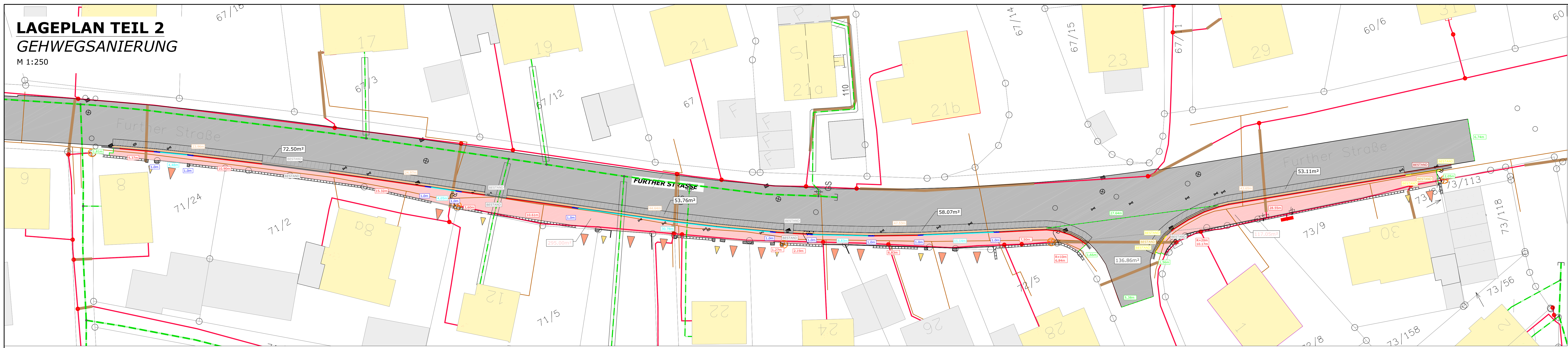


LAGEPLAN TEIL 2 GEHWEGSANIERUNG

M 1:250

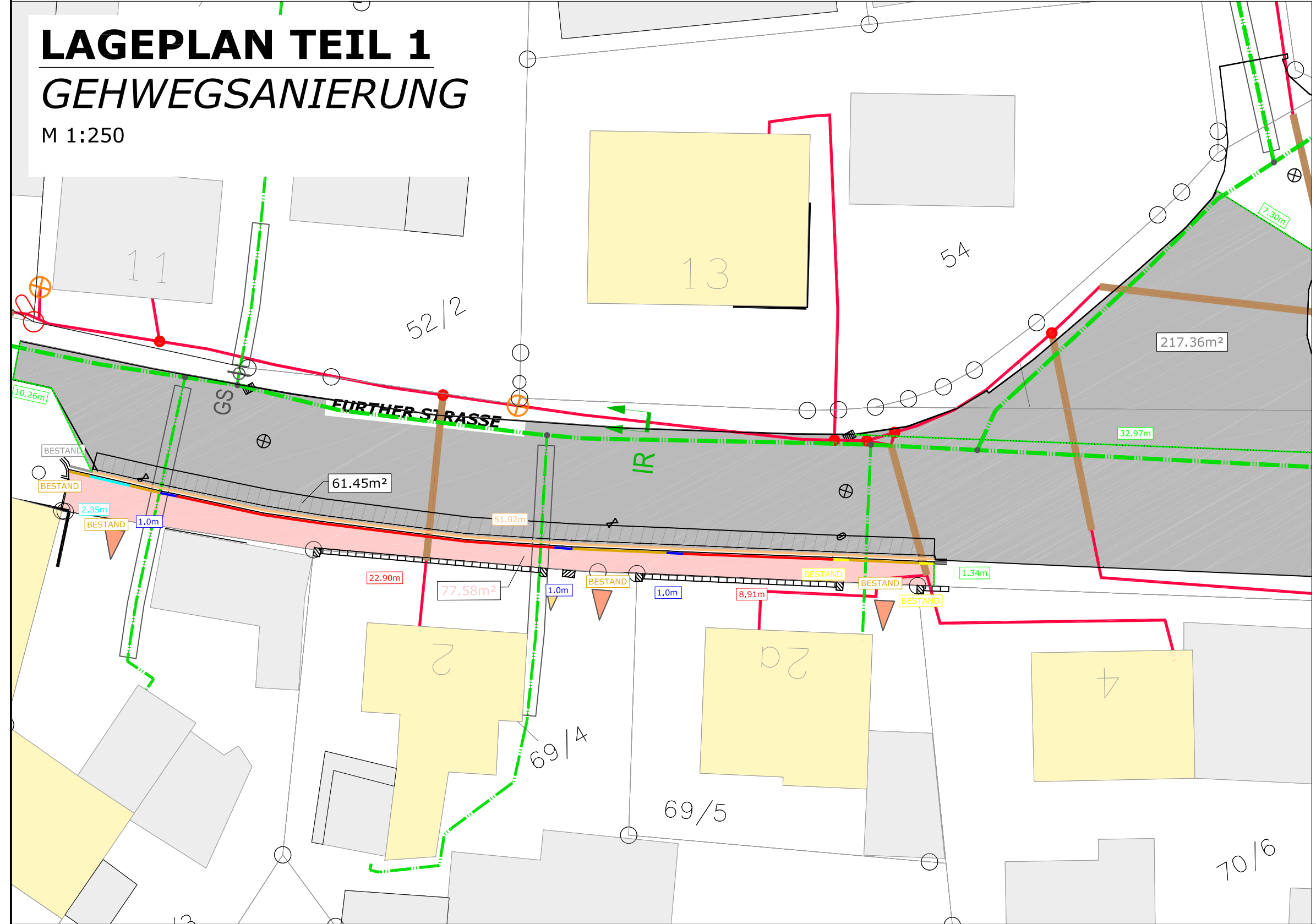


ZEICHENERKLÄRUNG / MASSENERMITTLUNG PLANUNG

GRANTTIEFBORD	61.63m
GRANTHOCHBORD R≈10m R≈20m	123.95m 6.84m 10.17m
GRANTKRACHER	13m
GRANTEINZEILER	235.77m
FUGE FRÄSEN 10 / 40 MIT HEISSVERSCHLUSSMASSE N2	98.71m
TRAGSCHICHTEINBAU RANDBEREICHE	298.89m ²
BITUFLÄCHE FAHRBAHN: GEHWEG:	2780.44m ² 489.63m ²

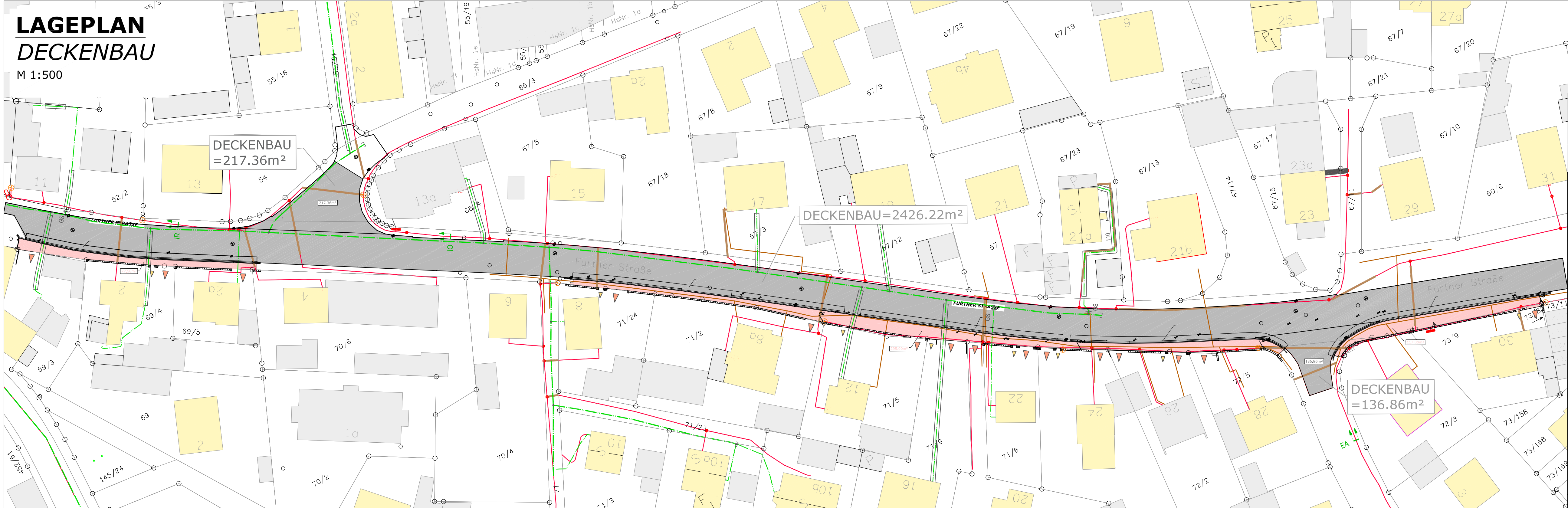
LAGEPLAN TEIL 1 GEHWEGSANIERUNG

M 1:250



LAGEPLAN DECKENBAU

M 1:500



AUSFÜHRUNG

Lagesystem : GK <input checked="" type="checkbox"/> UTM <input type="checkbox"/> Lokal <input type="checkbox"/>		Höhensystem : DHHN12 <input checked="" type="checkbox"/> DHHN92 <input type="checkbox"/> DHHN2016 <input type="checkbox"/>	
Index	Bemerkung	geänd. am	Name
Vorhaben : MARKT SCHWANSTETTEN OT LEERSTETTEN FURTHUR STRASSE ERSCHLIESSUNG BEREICH "KITA" (TITEL 1) ERNEUERUNG GEHWEGBEREICHE + DECKENBAU (TITEL 2)		Anlage :	
Vorhabensträger : MARKT SCHWANSTETTEN		Projekt-Nr. : 58_19_05_3	
Landkreis : ROTH		Schutzvermerk/Dateiname :	
Gemeinde : MARKT SCHWANSTETTEN		(C) Jürgen Wolfrum GmbH	
Vorhabenskenzeichen (WAL) :		entw. :	
Zeichnungsname : LAGEPLAN (TITEL 2) -PLANUNG-		gez. : APRIL 2021 WERNER	
Maßstab : 1:250 1:500		WOLFRUM JÜRGEN WOLFRUM GMBH PLANUNGSBÜRO	
Blatt- : 1.19x0.45		KANALISATION WASSERVERSORGUNG STRASSENBAU VERMESSUNG	
Datum		Unterschrift Vorhabensträger	
Datum		Unterschrift Entwurfsverfasser	